




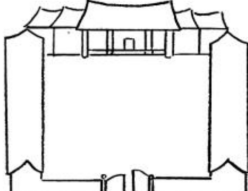



附件一 紀念戳章設計調整說明與設置地點

序號	編號	路線名稱	意象	原戳章	更新戳章	類型	設計說明	調整說明	設置地點	地址	設置點位
1	RSA02	林埤古道	桐花樹			地景	古道兩側有幾百公尺長的桐花樹。		祥和園活魚小吃店	桃園市龍潭區中正路三坑段779號	24.83089, 121.24357
2	RSA04	伙房崎古道	廚房			物件	「伙房崎」顧名思義，就是沿著廚房而行的坡道，原來這條古道是沿著早期住家廚房的邊緣闢建，因此有此稱呼。		十一份觀光文化園區	桃園市龍潭區佳安西路五號	24.83649, 121.23974
3	RSA06	打牛崎古道	牛車			地景	「打牛崎」名稱的由來，是由於早期居民利用牛車載運商品及生活物資行經此處時，古道坡度過於陡峭，必須不斷鞭打牛隻才肯往上爬。		石門報恩宮	桃園市龍潭區龍源路大平段560號	24.82692, 121.24287
4	RSA-08	小粗坑古道	苧麻			植物	苧麻是客家地區比較常見的一種植物，客家人吃苧葉粄的習俗由來已久。在苧葉嫩綠之時，不少村民便到房前屋後採摘用來做苧葉粄。		粗坑窯藝術空間	桃園市龍潭區高平村龍源路738巷225-1號	24.81311, 121.22087
5	RSA-13	渡南古道	羅屋書院			地景	關西上南片的單姓聚落，羅氏家族於清朝時期來到此地拓墾，已歷經兩百多年。羅屋書院這座建築精美的客家三合院，曾經扮演新竹關西羅氏家族內私塾的角色，代表重視教育的家徽。	1)增加門樓，強化羅屋書院的識別性。 2)增加屋後山景。	羅屋書院	新竹縣關西鎮南山里上南片7鄰79號	24.78881, 121.16831

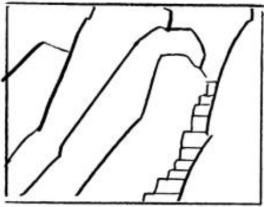







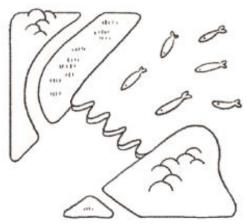

附件一 紀念戳章設計調整說明與設置地點

序號	編號	路線名稱	意象	原戳章	更新戳章	類型	設計說明	調整說明	設置地點	地址	設置點位
6	RSA-17	飛鳳古道	台灣梅花鹿			動物	鄰近鹿寮坑，因昔日山谷地曾有許多野鹿，先民在此獵鹿，建立屋寮，因而得名。地質年代為更新世，為礫石、砂岩與泥岩互層組成的楊梅層照門段，本段由下至上礫石比例逐漸變高。		鹿寮坑黃家伙房 (自家食源地)	新竹縣芎林鄉華龍村3鄰222號	24.75389, 121.14529
7	RSA-21	騎龍古道	梭德氏赤蛙			動物	台灣三分之一以上的青蛙種類都可在此發現，溪流石頭上常見梭德氏赤蛙及斯文豪氏赤蛙。因青蛙種類、數量繁多，每年夏季繁殖時期發生大量道路致死事件，荒野保護協會在此成立志工隊，「幫青蛙過馬路」。		大山北月	新竹縣橫山鄉豐鄉村大山背80號	24.68548, 121.13898
8	RSA-23	茶亭古道	茶亭			地景	古道終點處有一座伯公廟，廟旁即是仿古的茶亭，茶亭內還設了大圓石椅供人休息。	原茶亭為十分嶮茶亭意象，調整為茶亭古道的茶亭與伯公樣貌。	橫山好室	新竹縣橫山鄉站前街46號	24.71953, 121.11593
9	RSA-27	石崗(石硬子)古道	賴和健行			人物	這條路很有可能是1912年「台灣文學之父」賴和與「臺灣史上第一位醫學博士」杜聰明壯遊時，從台北走向彰化的行經之路。		南外社區活動中心	新竹縣北埔鄉南坑村9鄰1之5號	24.67233, 121.05588
10	RSA-29	獅山古道	登山門			地景	獅山古道前山的登山口有一典雅的山門，上頭橫鐫「獅頭山」金色大字。這座山門建於昭和15年，是為了慶祝日本皇族2600週年而興建的。		獅山遊客中心	新竹縣峨眉鄉七星村六寮60-8號	24.65490, 121.02448

附件一 紀念戳章設計調整說明與設置地點

序號	編號	路線名稱	意象	原戳章	更新戳章	類型	設計說明	調整說明	設置地點	地址	設置點位
11	RSA-32	龍崗頂步道	食蟹獾			動物	三級保育動物。因為喜歡捕食蟹類的特別口味而得名，全身有質硬而膨鬆的毛，日行性食肉目哺乳類，是現存唯一仰賴溪流生活的食肉目動物。	增加龍崗頂的山稜線作為背景。	永昌商店	苗栗縣三灣鄉中正路221號	24.65455, 120.95636
12	RSA-34	老銃櫃步道	槍與蝶			意象	早期是漢人拓墾時為防原住民族攻擊而設置的防禦險線，可謂是軍事重地；「銃」是客家話當中「槍」的意思，可泛指武器，而「櫃」顧名思義則是儲物之場所。		三灣梨鄉休閒農業區遊客服務中心	苗栗縣三灣鄉北埔村下林坪3鄰54號	24.63794, 120.95081
13	RSA-37	紙湖古道	製紙石輪			歷史	客家做紙用石輪滾動來碾壓材料，槌碾讓植物纖維更加韌性與平滑，讓紙感滑練。		百壽村本庄伯公廟	紙湖古道步道口	24.57993, 120.93946
14	RSA-39	水寨下古道	馬偕健行圖 瀑布			人物	西元 1872 年，馬偕博士進入獅潭地區行醫傳教，亦是循水寨下古道翻越山嶺而來，可說是條充滿歷史意義的文化之路。		普光寺	苗栗縣頭屋鄉明德村仁隆36之1號	24.57715, 120.91427
15	RSA-41	鳴鳳古道	領角鴞			動物	臺灣較常見的一種貓頭鷹，為中小型貓頭鷹，眼睛為橙紅色，體灰褐色，有一對豎立如耳朵的角羽。		藍色小屋	苗栗縣獅潭鄉新店村48號	24.54351, 120.92158

附件一 紀念戳章設計調整說明與設置地點

序號	編號	路線名稱	意象	原戳章	更新戳章	類型	設計說明	調整說明	設置地點	地址	設置點位
16	RSA-43	楔隘古道	楔隘崎			地景	「楔隘崎」是古道最特殊的景觀，大石壁上釘有「上崎觸鼻孔，下崎觸鬚」的標語，形容古道的陡峭與行走之艱辛，故有「摩天七十二崎」的稱號。		全家便利商店 苗栗獅潭店	苗栗縣獅潭鄉新店村新店150-6號1樓	24.53730, 120.91834
17	RSA-47	出雲古道	台灣第一口油井出磺坑			地景	出磺坑是台灣最重要的石油礦開採地，是台灣最早發現石油的地方，也是第一口油井所在地。		台灣油礦陳列館	苗栗縣公館鄉開礦村36號	24.46028, 120.85609
18	RSA-49	出關古道-十分嶼段	台灣畫眉			動物	台灣特有種。因棲地破壞及外來亞種雜交的困境，數量銳減，被列為台灣第二級珍貴稀有的保育類鳥類。		十分嶼休閒農場 (泰安露營區)	苗栗縣大湖鄉靜湖村上坪29-5號	24.40824, 120.82397
19	RSA-50	出關古道-聖關段	關刀山低海拔雲海			地景	古道最高點關刀山為三義與大湖之界山，由於其北面為垂直之峭壁地形，遠觀形似刀口朝天的關刀，故得此名。夕陽西下雲霧繚繞、雲海翻騰是台灣少有的低海拔觀賞雲海絕佳地點。		薑麻園遊客服務中心	苗栗縣大湖鄉栗林村9鄰薑麻園13-3號	24.38655, 120.82397
20	RSA-54	老官路	鯉魚潭水庫			地景	全台灣總共有三個鯉魚潭水庫，三義的鯉魚潭水庫又擁有全台唯一一個鋸齒狀堰溢洪道。		石門客棧休閒農場	苗栗縣大湖鄉栗林村16鄰20號	24.36369, 120.84486

附件一 紀念戳章設計調整說明與設置地點

序號	編號	路線名稱	意象	原戳章	更新戳章	類型	設計說明	調整說明	設置地點	地址	設置點位
21	RSA-57	挑沙古道	石虎			動物	台灣石虎僅存500隻，是第一級瀕臨絕種野生動物。活動範圍在新竹苗栗一帶。		白布帆花姐農場	苗栗縣卓蘭鎮內灣里16鄰白布帆62號	24.29476, 120.90650
22	RSA-59	穿霧隘勇線	大冠鷲			動物	體態結實的森林性大型褐色猛禽。停棲時，可由這幾點特徵迅速辨識出來：鮮黃色的眼先部裸皮、布滿白斑點的腹面，以及鬆散的黑白羽冠。成鳥飛行時，注意其翼下及尾部的黑白寬帶。淡色型幼鳥整體偏白，臉部暗色如戴面罩，翅膀褐白相間。		鯉魚伯公廟	台中市東勢區文化街113號	24.25591, 120.82656