



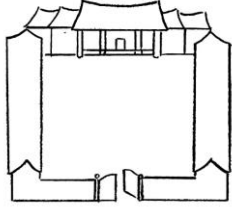






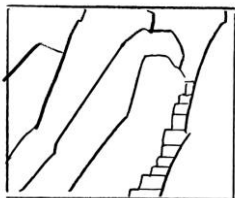



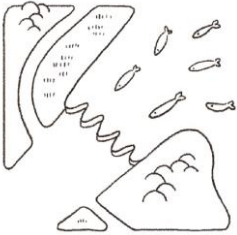




樟之細路紀念戳章蓋章地點及設計理念

序號	路線編號	路線名稱	設置地點	設置地址	設置點位	章紋設計	類型	設計說明
1	RSA-02	林埤古道	祥和園活魚小吃店	桃園市龍潭區中正路三坑段779號	24.83089, 121.24357	桐花樹		地景 古道兩側有幾百公尺長的桐花樹
2	RSA-04	伙房崎古道	十一份觀光文化園區	桃園市龍潭區佳安西路5號	24.83649, 121.23974	廚房		物件 「伙房崎」顧名思義，就是沿著廚房而行的坡道，原來這條古道是沿著早期住家廚房的邊緣闢建，因此有此稱呼。
3	RSA-06	打牛崎古道	石門報恩宮	桃園市龍潭區龍潭里32鄰西龍路14-3號	24.82692, 121.24287	牛車		地景 「打牛崎」名稱的由來，是由於早期居民利用牛車載運商品及生活物資行經此處時，古道坡度過於陡峭，必須不斷鞭打牛隻才肯往上爬。
4	RSA-08	小粗坑古道	粗坑窯藝術空間	桃園市龍潭區高平村龍源路738巷225-1號	24.81311, 121.22087	苧麻		植物 苧麻是客家地區比較常見的一種植物，客家人吃苧葉粄的習俗由來已久。在苧葉嫩綠之時，不少村民便到房前屋後採摘用來做苧葉粄。
5	RSA-13	渡南古道	羅屋書院	新竹縣關西鎮南山里上南片7鄰79號	24.78881, 121.16831	羅屋書院		地景 關西上南片的單姓聚落，羅氏家族於清朝時期來到此地拓墾，已歷經兩百多年。羅屋書院這座建築精美的客家三合院，曾經扮演新竹關西羅氏家族內私塾的角色，代表重視教育的象徵。

序號	路線編號	路線名稱	設置地點	設置地址	設置點位	章紋設計	類型	設計說明	
6	RSA-17	飛鳳古道	鹿寮坑黃家伙房	新竹縣芎林鄉華龍村3鄰222號	24.75389, 121.14529	台灣梅花鹿		動物	鄰近鹿寮坑，因昔日山谷地曾有許多野鹿，先民在此獵鹿，建立屋寮，因而得名。 地質年代為更新世，為礫石、砂岩與泥岩互層組成的楊梅層照門段，本段由下至上礫石比例逐漸變高。
7	RSA-21	騎龍古道	大山北月	新竹縣橫山鄉豐鄉村大山背80號	24.68548, 121.13898	梭德氏赤蛙		動物	台灣三分之一以上的青蛙種類都可在此發現，溪流石頭上常見梭德氏赤蛙及斯文豪氏赤蛙。因青蛙種類、數量繁多，每年夏季繁殖時期發生大量道路致死事件，荒野保護協會在此成立志工隊，「幫青蛙過馬路」。
8	RSA-23	茶亭古道	橫山好室	新竹縣橫山鄉站前街46號	24.71953, 121.11593	茶亭		地景	古道終點處有一座伯公廟，廟旁即是仿古的茶亭，茶亭內還設了大圓石椅供人休息。
9	RSA-27	石崙古道	南外社區活動中心	新竹縣北埔鄉南坑村9鄰1之5號	24.67233, 121.05588	賴和健行		人物	這條路很有可能是1912年「台灣文學之父」賴和與「臺灣史上第一位醫學博士」杜聰明壯遊時，從台北走向彰化的行經之路。
10	RSA-29	獅山古道	獅山遊客中心	新竹縣峨眉鄉七星村六寮60-8號	24.65490, 121.02448	登山門		地景	獅山古道前山的登山口有一典雅的山門，上頭橫鐫「獅頭山」金色大字。這座山門建於昭和15年，是為了慶祝日本皇族2600週年而興建的。
11	RSA-32	龍崙頂步道	永昌商店	苗栗縣三灣鄉中正路221號	24.65455, 120.95636	食蟹獾		動物	三級保育動物。因為喜歡捕食蟹類的特別口味而得名，全身有質硬而膨鬆的毛，日行性食肉目哺乳類，是現存唯一仰賴溪流生活的食肉目動物。

序號	路線編號	路線名稱	設置地點	設置地址	設置點位	章紋設計	類型	設計說明	
12	RSA-34	老銃櫃步道	三灣梨鄉休閒農業區 遊客服務中心	苗栗縣三灣鄉北埔村下 林坪3鄰 54 號	24.64469, 120.96581	槍與蝶		意象	早期是漢人拓墾時為防原住民族攻擊而設置的防禦隘線，可謂是軍事重地；「銃」是客家話「槍」的意思，可泛指武器，而「櫃」顧名思義則是儲物之場所。
13	RSA-37	紙湖古道	百壽村本庄伯公廟	紙湖古道步道口	24.57993, 120.93946	製紙石輪		歷史	客家做紙用石輪滾動來碾壓材料，槌碾讓植物纖維更加韌性與平滑，讓紙感滑練。
14	RSA-39	水寨下古道	普光寺	苗栗縣頭屋鄉明德村仁 隆36之1號	24.57715, 120.91427	馬偕健行圖瀑 布		人物	西元 1872 年，馬偕博士進入獅潭地區行醫傳教，亦是循水寨下古道翻越山嶺而來，可說是條充滿歷史意義的文化之路。
15	RSA-41	鳴鳳古道	藍色小屋	苗栗縣獅潭鄉新店村48 號	24.54351, 120.92158	領角鴞		動物	臺灣較常見的一種貓頭鷹，為中小型貓頭鷹，眼睛為橙紅色，體灰褐色，有一對豎立如耳朵的角羽。
16	RSA-43	楔隘古道	全家便利商店苗栗獅 潭店	苗栗縣獅潭鄉新店村新 店150-6號1樓	24.53730, 120.91834	楔隘崎		地景	「錫隘崎」是古道最特殊的景觀，大石壁上釘有「上崎觸鼻孔，下崎觸鬚髯」的標語，形容古道的陡峭與行走之艱辛，故有「摩天七十二崎」的稱號。

序號	路線編號	路線名稱	設置地點	設置地址	設置點位	章紋設計	類型	設計說明
17	RSA-47	出雲古道	台灣油礦陳列館	苗栗縣公館鄉開礦村36號	24.46028, 120.85609	台灣第一口油井出礦坑 	地景	出礦坑是台灣最重要的石油礦開採地，是台灣最早發現石油的地方，也是第一口油井所在地。
18	RSA-49	出關古道-十分嶺段	十份嶼休閒農場(蕎麥愛露營區)	苗栗縣大湖鄉靜湖村上坪29-5號	24.40824, 120.84051	台灣畫眉 	動物	台灣特有種。因棲地破壞及外來亞種雜交的困境，數量銳減，被列為台灣第二級珍貴稀有的保育類鳥類。
19	RSA-50	出關古道-聖關段	薑麻園遊客服務中心	苗栗縣大湖鄉栗林村9鄰薑麻園13-3號	24.38655, 120.82397	關刀山低海拔雲海 	地景	古道最高點關刀山為三義與大湖之界山，由於其北面為垂直之峭壁地形，遠觀形似刀口朝天的關刀，故得此名。 夕陽西下雲霧繚繞、雲海翻騰是台灣少有的低海拔觀賞雲海絕佳地點。
20	RSA-54	老官道	石門客棧休閒農場	苗栗縣大湖鄉栗林村16鄰20號	24.36369, 120.84486	鯉魚潭水庫 	地景	全台灣總共有三個鯉魚潭水庫，三義的鯉魚潭水庫又擁有全台唯一一個鋸齒狀堰溢洪道。
21	RSA-57	挑沙古道	白布帆花姐農場	苗栗縣卓蘭鎮內灣里16鄰白布帆62號	24.29476, 120.90650	石虎 	動物	台灣石虎僅存500隻，是第一級瀕臨絕種野生動物，活動範圍在新竹苗栗一帶。

序號	路線編號	路線名稱	設置地點	設置地址	設置點位	章紋設計	類型	設計說明	
22	RSA-59	穿霧隘勇線	東勢客家文化園區	臺中市東勢區中山路1號	24.25781, 120.83185	大冠鳩		動物	體態結實的森林性大型褐色猛禽。停棲時，可由這幾點特徵迅速辨識出來：鮮黃色的眼先部裸皮、布滿白斑點的腹面，以及鬆散的黑白羽冠。成鳥飛行時，注意其翼下及尾部的黑白寬帶。淡色型幼鳥整體偏白，臉部暗色如戴面罩，翅膀褐白相間。